

# infoSIG

Votre centre de formation MapInfo



pitney bowes  
Business Partner



## FORMATION MAPINFO

**« Une formation professionnelle, c'est un investissement pour gagner en compétence et gagner en efficacité ! »**

Tarif compétitif  
sur toute la  
France

Pédagogie et  
évolution  
progressive

Des formateurs  
expérimentés

Agrément de  
formation






Qualité  
d'enseignement

## PROGRAMME DE FORMATION

# MISE A NIVEAU MAPINFO de 32 à 64 BITS

Code la formation : UF4

Permettre à toute personne utilisatrice de MapInfo 32bits de découvrir l'interface 64 bits du Système d'Information Géographique MapInfo Professional et d'en maîtriser les techniques de bases.

 <b>Objectifs pédagogiques :</b>	 <b>Durée :</b>	2 demi-journées de 3h30 (7h00)
<ul style="list-style-type: none"> <li>✓ <b>Découverte de la nouvelle interface graphique 64 bits</b></li> </ul>	 <b>Lieu du stage :</b>	A distance
<ul style="list-style-type: none"> <li>✓ <b>Découverte de ses nouveautés, des chemins d'accès, des nouveaux paramétrages et de ses nouvelles fonctionnalités</b></li> </ul>	 <b>Type de stage :</b>	Intra entreprise
<ul style="list-style-type: none"> <li>✓ <b>Prise en main de la version 64bits</b></li> </ul>	 <b>Prérequis :</b>	Maîtrise de MapInfo 32 bits. Bonne maîtrise des outils informatiques sous environnement Windows : explorateur de fichiers, internet, Word, Excel etc.

<b>Validation :</b>	Attestation de formation
<b>Aide au financement :</b>	Prise en charge financière possible dans le cadre de la formation continue pour les demandeurs d'emploi (Pôle Emploi et collectivités) et les salariés (OPCA, FAFIEC).
<b>Nombre de personnes :</b>	Limitée à 1 personne

## Méthode pédagogique

Cette formation est essentiellement basée sur la démonstration puis la mise en pratique de l'outil par l'élève.

Elle est réalisée en interface dite « One to One », c'est-à-dire que l'élève est directement en contact avec le formateur qui lui est personnellement dédié durant l'ensemble du temps de la formation.

- **Pédagogie participative**
  - Interactions,
  - Adaptation aux profils des stagiaires,
  - Prise en compte et valorisation de l'expérience des stagiaires.
- **Évolution du contenu des formations** par retour d'expériences (fiches d'évaluations).
- **Une trace écrite du stage**
  - Support de cours détaillé remis à chaque stagiaire (numérique),
- **Suivi et assistance après la formation**
  - Le stagiaire bénéficie de l'assistance sur l'ensemble des points évoqués lors de la formation. Cette assistance est réalisée soit par demande email, soit par téléphone.

## Moyens pédagogiques

Cette formation peut être réalisée en présentiel, ou à distance avec écran interposé en direct avec le formateur et l'élève.

### **Moyens nécessaires côté stagiaire :**

- Un ordinateur PC par stagiaire,
- Le logiciel MapInfo 64 bits installé avec une licence activée ou de démonstration fonctionnelle.
- Accès internet.
- TeamViewer 6.0 installé en client léger, en mode assistance. Licence fournie sans surcoût, installée et testée au préalable de la formation par InfoSIG.
- Un téléphone avec fonction haut-parleur ou équipé d'un micro-casque. La liaison audio étant assurée par ligne téléphonique standard.

## ☰ Plan de formation – Programme détaillé

### JOUR 1 :

#### **Nouvelle interface utilisateur**

- ✓ Le nouveau mode Ruban et ses onglets
- ✓ Le nouveau contrôleur de couches
- ✓ Une nouvelle barre d'État
- ✓ Nouvel espace de travail
- ✓ Organisation et agencement des fenêtres
- ✓ Les nouvelles barres de propriétés dynamiques
- ✓ Nouvelles fonctions d'étiquetage

#### **Personnalisation et paramètres**

- ✓ Paramétrage personnalisé de l'interface
- ✓ Modification des rubans et des accès rapides
- ✓ Modification/création des Raccourcis clavier
- ✓ Le nouveau gestionnaire d'outil
- ✓ Paramétrages de l'espace de travail

#### **Les nouveaux accès aux données**

- ✓ Serveurs WMS, WM(T)S, WFS
- ✓ Serveurs tuilés et accès aux fonds Open Source
- ✓ Serveur Bing

#### **De nouveaux services**

- ✓ Géocodage en direct
- ✓ Les crédits de géocodage

### JOUR 2 :

#### **La nouvelle mise en page**

- ✓ Nouveau support d'images
- ✓ Gestion des alignements, grilles d'accroche
- ✓ Carte interactive et modifiable en temps réel
- ✓ Tableau de donnée amélioré

#### **Les avantages de la version 64 bits**

- ✓ Amélioration des capacités
- ✓ Amélioration des performances
- ✓ Comparaisons

#### **Les outils et leurs améliorations**

- ✓ Mapcad
- ✓ Google Earth
- ✓ Calage vectoriel

#### **Questions / réponses**

## Qui sommes-nous ?

Créé en 1999, InfoSIG exerce plusieurs activités dans le domaine de l'Information Géographique, dont la consultance, la formation aux logiciels SIG et le bureau d'études cartographiques SIG.

## Nous contacter



**04 50 45 54 60**

Pour toute information,  
Appelez-nous !

**[solutions\\_sig@infosig.net](mailto:solutions_sig@infosig.net)**